







## LEGENDA

-  Confini ZPS - Parco Regionale dell'Adamello
-  Confini SIC

-  Idoneità nulla
-  Idoneità bassa
-  Idoneità media
-  Idoneità alta

-  Areali con presenza di nidi d' aquila



**Piano di Gestione della ZPS IT 2070401**  
**«Parco Naturale dell'Adamello»**  
**Piano di Gestione del SIC IT 2070012**  
**«Torbiere di Val Braone»**  
**Piano di Gestione del SIC IT 2070006**  
**«Pascoli di Crocedomi - Alta Val Caffaro»**

ELABORATO **10**  
SCALA: 1:50.000

### IDONEITA' AMBIENTALE ALLA NIDIFICAZIONE DELL' AQUILA

REVISIONE: 0

REDATTORI DEL PIANO:

**STUDIO TERRA VIVA**  
Via del Carmine, 2/a  
27029 Vigevano (PV)  
Tel. 0381/83698  
Fax: 0381/83352

DATA: Aprile 2013

**PARCO REGIONALE DELL'ADAMELLO**  
Responsabile del procedimento:  
Direttore del Parco Regionale dell'Adamello:  
Dott. Dario Furlanetto

Coordinamento tecnico:  
Dott. Guido Calvi  
Dot.ssa Anna Maria Bonettini  
Dott.For. Alessandro Ducoli

**CONSULENTI**  
Dott. Cesare Lasen - Biologo  
Arch. Francesca Bondioni

MISURA 323 "Tutela e riqualificazione del patrimonio rurale" Sottomisura A "Formazione piani di gestione Siti Natura 2000"



Fondo Europeo Agricolo per lo Sviluppo Rurale: l'Europa investe nelle zone rurali  
PSR 2007-2013 Direzione Generale Agricoltura